



























Río Atuel
Cuenca
hidrográfica
Cuenca
administrada

Leyenda

-  Atuel Sur
-  Canal Atuel Sur
-  Canal Conc Regueiras
-  Canal Matriz Correa
-  Canal Matriz Izuel
-  Canal Matriz Jauregui Unif
-  Canal Matriz Perrone
-  Canal San Pedro
-  Coihueco
-  Cuenca río Atuel
-  El Sosneado
-  Hij Los Campamentos
-  La Junta
-  Nuevo Alvear
-  Rama 3 Nuevo Alvear
-  Rama Bosch
-  Rama Centro Auxiliar
-  Rama Centro Viejo
-  Rama Christophersen
-  Rama La Marzolina
-  Rama Moss Los Angeles Unif
-  Rama Norte Unif
-  Rama Ole Asset
-  Río Atuel y tributarios
-  Tijeras Unificadas
-  Zangrandi

